












































































Snørapport langrenn

Løype	Løypenavn	Markering	Lengde	Status/Preparert	Klassisk	Skøyting	Kommentar
22	Lysløype sentrum		3.5 km	02.02. 09:38			Vintervandreveg (skiløpere, trugebrukere og fotgjengere). NB! Respekter skiltingen.
21	Lysløype Otrosåsen		6.1 km	04.02. 09:05			
20a	Lysløype Røyrvikåsen		2.4 km	04.02. 09:05			
20b	Indre løyper langrennsarena		10.3 km	30.01. 10:07			
20c	Topptur Otrosåsen		3.8 km	30.01. 10:07			
23	Hovden Fjellpark		0 km	28.01. 12:36			
11	Vidmyr		6.2 km	30.01. 10:07			
12	Storenos		5 km	04.02. 11:11			
13	Lisle Storenut		7.5 km	Stengt			
14	Krossloskaret		8.7 km	02.02. 10:25			Ok løyper, men litt lite snø
15	Sloaros (til Langvatn)		6.1 km	Stengt			
1	Lundane		10.7 km	04.02. 09:41			
2	Lislefjodd		2.9 km	04.02. 09:05			
3	Hyttenuten		7.4 km	27.01. 12:52			Kjørt med beltespor. Nedre del er kjørt for skøyting og klassisk.
4	Auversvatn		18.1 km	04.02. 11:10			Kun på sørsiden forbi Hartevasstjønn opp til Auversvatn. For lite snø for å kjøre andre delen.
10	Hartevasstjønn		2.5 km	31.01. 08:40			Kjørt med snøscooter
5	Maurliflotti		5.4 km	04.02. 12:24			
9	Badstogdalen		7 km	28.01. 12:36			
6	Maurli		4 km	Stengt			
7	Geiskeli		5.7 km	27.01. 10:15			
8	Nylund		2.5 km	02.02. 10:25			
27	Tykkås		2.9 km	02.02. 10:25			
28	Tverrheivegen		2.7 km	27.01. 10:15			
29	Tverrheii		1.8 km	02.02. 09:38			
30	Løyningsåsane		3 km	02.02. 09:38			
31	Listøyl		6.4 km	02.02. 09:38			
32	Hoslemoskaret		8.2 km	Stengt			
40	Bykle ljosløype		5.9 km	05.02. 07:44			
41	Støyledalen		6 km	04.02. 07:03			Lite snø over tersklene

Melding: <p>Fine forhold. </p>

Sist oppdatert: 05.02. 07:44

<p>På skisporet.no (også egen app) kan du se kart med prepareringsstatus for de ulike løypene.</p>
<p>GOD TUR og takk til deg som betaler løypebidrag til VIPPS nr. 78 203 eller kontonummer 3000 37 70970. Veiledende beløp er kr. 850,- pr. boenhet.</p>